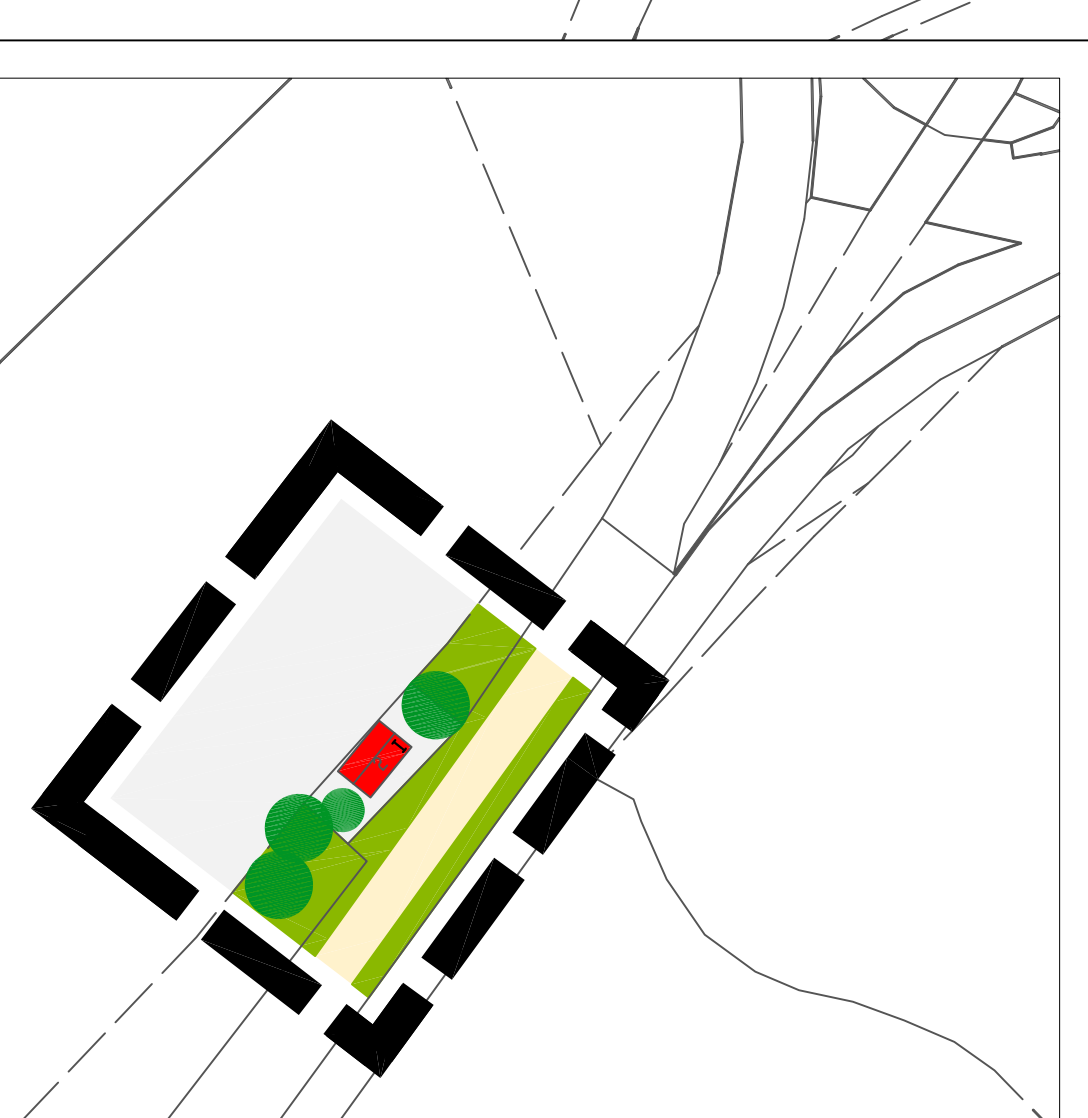
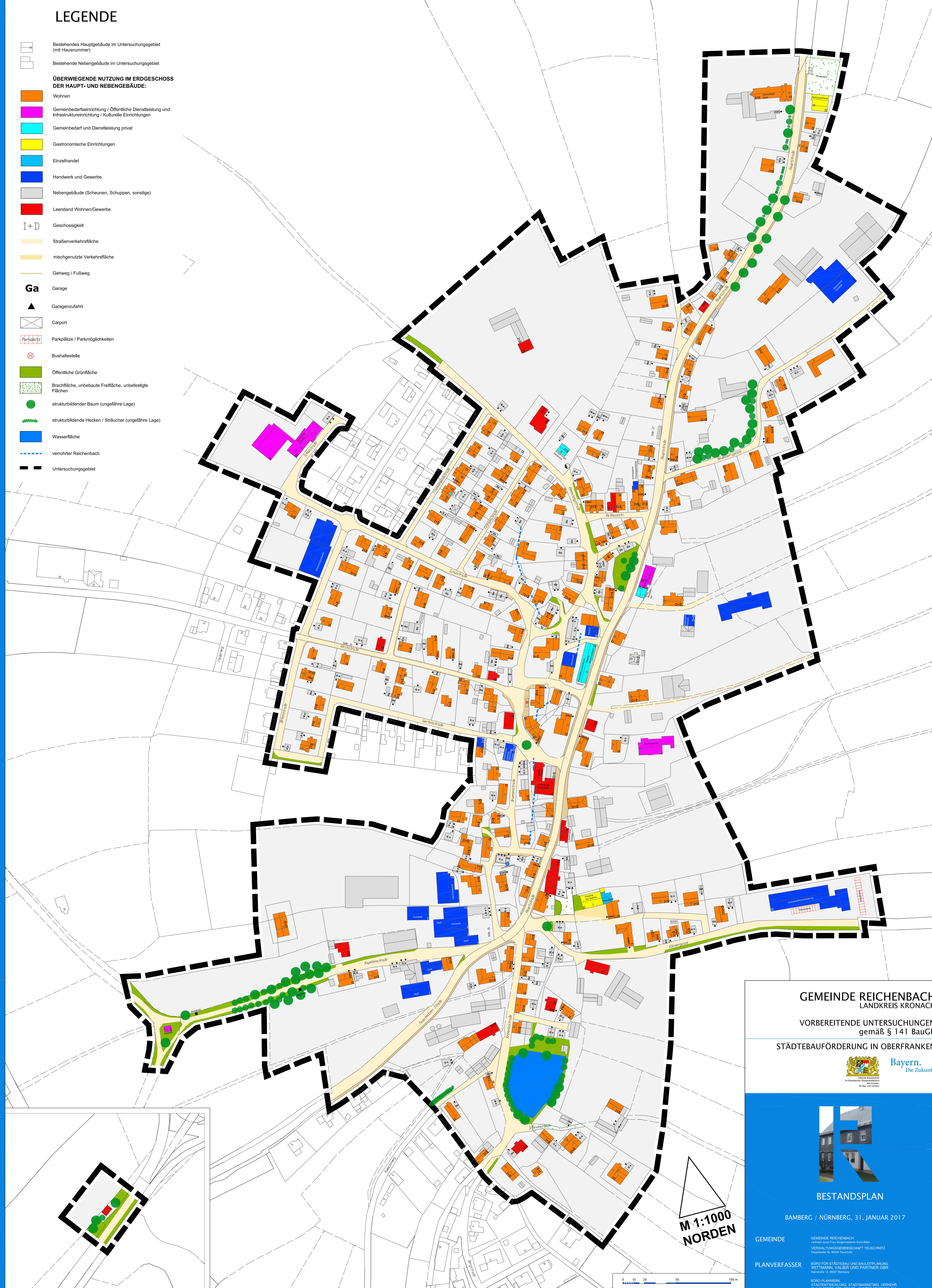
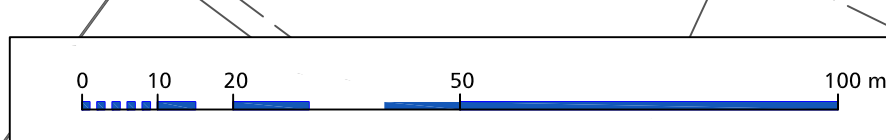


LEGENDE

-  Bestehendes Hauptgebäude im Untersuchungsgebiet (mit Hausnummer)
-  Bestehende Nebengebäude im Untersuchungsgebiet
- ÜBERWIEGENDE NUTZUNG IM ERDGESCHOSS DER HAUPT- UND NEBENGEBÄUDE:**
-  Wohnen
-  Gemeinbedarfseinrichtung / Öffentliche Dienstleistung und Infrastruktureinrichtung / Kulturelle Einrichtungen
-  Gemeinbedarf und Dienstleistung privat
-  Gastronomische Einrichtungen
-  Einzelhandel
-  Handwerk und Gewerbe
-  Nebengebäude (Scheunen, Schuppen, sonstige)
-  Leerstand Wohnen/Gewerbe
-  Geschossigkeit
-  Straßenverkehrsfläche
-  mischgenutzte Verkehrsfläche
-  Gehweg / Fußweg
-  Garage
-  Garagenzufahrt
-  Carport
-  Parkplätze / Parkmöglichkeiten
-  Bushaltestelle
-  Öffentliche Grünfläche
-  Brachfläche, unbebaute Freifläche, unbefestigte Flächen
-  strukturbildender Baum (ungefähre Lage)
-  strukturbildende Hecken / Sträucher (ungefähre Lage)
-  Wasserfläche
-  verrohrter Reichenbach
-  Untersuchungsgebiet



M 1:1000
NORDEN



GEMEINDE REICHENBACH
LANDKREIS KRONACH

VORBEREITENDE UNTERSUCHUNGEN
gemäß § 141 BauGB

STÄDTEBAUFÖRDERUNG IN OBERFRANKEN



Bayern.
Die Zukunft.



BESTANDSPLAN

BAMBERG / NÜRNBERG, 31. JANUAR 2017

GEMEINDE

GEMEINDE REICHENBACH
Mühlweg 14/15, 91061 Reichenbach
VERWALTUNGSGEMEINSCHAFT TEUSCHNITZ
Hauptstraße 28, 91035 Teuschnitz

PLANVERFASSER

BÜRO FÜR STÄDTEBAU UND BAULEITPLANUNG
WITTMANN, VALIER UND PARTNER GBR
Hauptstraße 10, 91061 Bamberg

STADTENTWICKLUNG
CLAUS SPERR, DIPL.GEOGR., GÜNTER SCHRAMM, M.A.
Fuldaer Straße 20, 91061 Bamberg