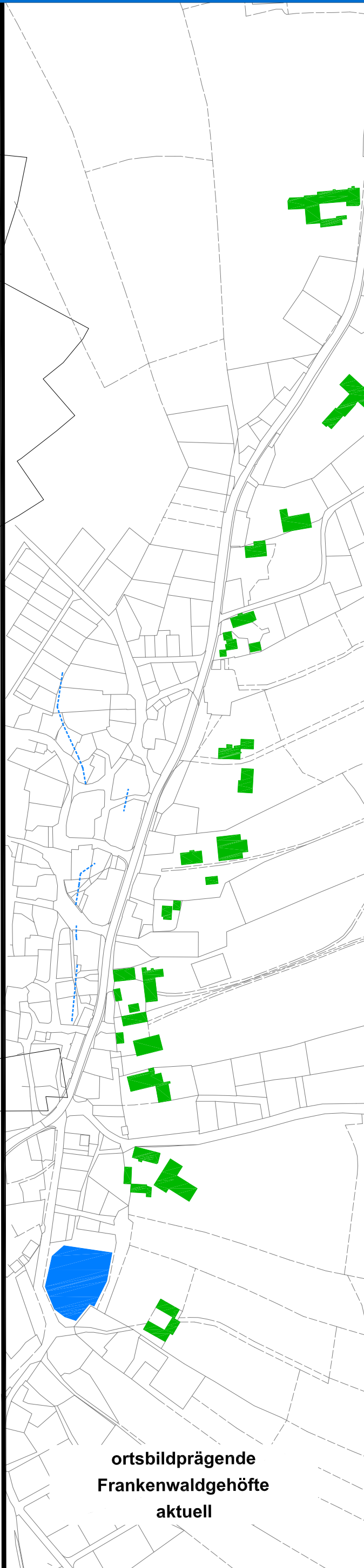
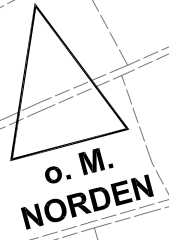




**ortsbildprägende  
Frankenwaldgehöfte  
Urkataster**



**ortsbildprägende  
Frankenwaldgehöfte  
aktuell**



- LEGENDE**
-  Gehöfte Urkataster
  -  aktuelle Gehöfte
  -  Wasserfläche



**GEMEINDE REICHENBACH**  
LANDKREIS KRONACH

VORBEREITENDE UNTERSUCHUNGEN  
gemäß § 141 BauGB

STÄDTEBAUFÖRDERUNG IN OBERFRANKEN



**Bayern.**  
Die Zukunft.

Oberste Baubehörde  
Im Bayerischen Staatsministerium  
des Inneren,  
für Bau und Verkehr



**ORTSBILDPRÄGENDE FRANKENWALDGEHÖFTE**

BAMBERG / NÜRNBERG, 31. JANUAR 2017

**GEMEINDE** GEMEINDE REICHENBACH  
vertreten durch Frau Bürgermeisterin Karin Ritter

**PLANVERFASSER** VERWALTUNGSGEMEINSCHAFT TEUSCHNITZ  
Hauptstraße 38, 96358 Teuschnitz

BÜRO FÜR STÄDTEBAU UND BAULEITPLANUNG  
WITTMANN, VALIER UND PARTNER GBR  
Hainstraße 12, 96047 Bamberg

BÜRO PLANWERK  
STÄDTENTWICKLUNG STADTMARKETING VERKEHR  
CLAUS SPERR, DIPL.GEOGR. GUNTER SCHRAMM, M.A.  
Äußere Sulzbacher Straße 29, 90491 Nürnberg